

2ª VIA

CERTIDÃO DE ÓBITO

NOME:
CONRADO MOIRER

CPF SEM INFORMAÇÃO

MATRÍCULA:
106328 01 55 1976 4 00014 305 0000041 01

SEXO Masculino COR branca ESTADO CIVIL E IDADE casado - 74 anos

FILIAÇÃO E RESIDÊNCIA
Conrado Moirer e Thereza Moirer - Braço Miguel, Luiz Alves - SC

DATA E HORA DE FALECIMENTO Dezoito de dezembro de mil novecentos e setenta e seis - 22:00 DIA 18 MÊS 12 ANO 1976

LOCAL DE FALECIMENTO
Em domicílio, no lugar Braço Miguel, Luiz Alves-SC

CAUSA DA MORTE
cardioplegato

SEPULTAMENTO/CREMAÇÃO (município e cemitério, se conhecido) Cemitério Católico desta Cidade, Luiz Alves-SC DECLARANTE CRISOSTOMO MEURER

NOME E NÚMERO DO DOCUMENTO DO MÉDICO QUE ATESTOU O ÓBITO
Gilberto Silva de CRM nº não consta

AVERBAÇÕES/ANOTAÇÕES A ACRESCER
Registro de óbito efetuado em: 19/12/1976.

NOME DO OFÍCIO:
Escrivania de Paz de Luiz Alves
OFICIAL REGISTRADOR:
RUI BARBOSA JOSÉ DUARTE
MUNICÍPIO/COMARCA/UF:
Luiz Alves, Navegantes - SC
ENDEREÇO:
Rua Leopoldo Hess, 37, Sala 01, Vila do Salto -
CEP: 89128-000 - cartorio.luizalves@yahoo.com.br - (47)
3377-2453

Digitado por: HELOISA RAMOS
Emolumentos
1 Certidão segunda via de óbito - Isento
1 Selo de Fiscalização Isento (GYI98842-R1T1)
FRJ (Destinação: 24,42% FUPESC, até 24,42% Assist. Jud.
Gratuita, 4,88% MP, 26,73% Ressarc. de atos isentos,
19,55% TJSC.) - Isento
Total: Isento



Poder Judiciário
Estado de Santa Catarina
Selo Digital de Fiscalização
Isento
GYI98842-R1T1
Confira os dados do ato em:
<http://selo.tjsc.jus.br/>

O conteúdo da certidão é verdadeiro. Dou fé.

Luiz Alves - SC, 24 de maio de 2024

RUI BARBOSA JOSE
DUARTE:25875795034
Assinado de forma digital por RUI
BARBOSA JOSE
DUARTE:25875795034
Dados: 2024.05.24 16:29:41 -03'00'
RUI BARBOSA JOSÉ DUARTE
Escrivão de Paz

2ª VIA

CERTIDÃO DE ÓBITO

NOME:
JOSÉ BRAZ HESS

CPF _____
SEM INFORMAÇÃO

MATRÍCULA:
106328 01 55 1944 4 00012 049 0001233 55

SEXO COR ESTADO CIVIL E IDADE _____
Masculino branca casado - 42 anos

NATURALIDADE _____
Luiz Alves - SC

FILIAÇÃO E RESIDÊNCIA _____
João Hess e Maria Hess - Luiz Alves - SC

DATA E HORA DE FALECIMENTO _____ DIA _____ MÊS _____ ANO _____
Vinte e oito de agosto de mil novecentos e quarenta e quatro - 11:30 28 08 1944

LOCAL DE FALECIMENTO _____
em domicílio no lugar Canoas, Luiz Alves-SC

CAUSA DA MORTE _____
Ignorada

SEPULTAMENTO/CREMAÇÃO (município e cemitério, se conhecido) _____ DECLARANTE _____
Cemitério Público de Canoas, Luiz Alves-SC Antonio Wust

NOME E NÚMERO DO DOCUMENTO DO MÉDICO QUE ATESTOU O ÓBITO _____
Não consta no termo de CRM nº Não consta

AVERBAÇÕES/ANOTAÇÕES A ACRESCER _____
Registro de óbito efetuado em: 29/08/1944.

NOME DO OFÍCIO:
Escrivania de Paz de Luiz Alves
OFICIAL REGISTRADOR:
RUI BARBOSA JOSÉ DUARTE
MUNICÍPIO/COMARCA/UF:
Luiz Alves, Navegantes - SC
ENDEREÇO:
Rua Leopoldo Hess, 37, Sala 01, Vila do Salto -
CEP: 89128-000 - cartorio.luizalves@yahoo.com.br - (47)
3377-2453

Digitado por: HELOISA RAMOS
Emolumentos
1 Certidão segunda via de óbito - Isento
1 Selo de Fiscalização Isento (GYI98845-X9ID)
FRJ (Destinação: 24,42% FUPESC, até 24,42% Assist. Jud.
Gratuita, 4,88% MP, 26,73% Ressarc. de atos isentos,
19,55% TJSC.) - Isento
Total: Isento



Poder Judiciário
Estado de Santa Catarina
Selo Digital de Fiscalização
Isento
GYI98845-X9ID
Confira os dados do ato em:
<http://selo.tjsc.jus.br/>

O conteúdo da certidão é verdadeiro. Dou fé.

Luiz Alves - SC, 24 de maio de 2024

RUI BARBOSA JOSE
DUARTE:25875795034
Assinado de forma digital por RUI
BARBOSA JOSE
DUARTE:25875795034
Dados: 2024.05.24 16:29:24 -03'00'
RUI BARBOSA JOSÉ DUARTE
Escrivão de Paz

2ª VIA

CERTIDÃO DE ÓBITO

NOME:
MARIA ELILIA RECH HESS

CPF _____ SEM INFORMAÇÃO

MATRÍCULA:
106328 01 55 1991 4 00014 513 0000457 77

SEXO **Feminino** COR **branca** ESTADO CIVIL E IDADE **viúva**

FILIAÇÃO E RESIDÊNCIA
João Rech Junior e Anna Catharina Rech - Luiz Alves - SC

DATA E HORA DE FALECIMENTO **Sete de julho de mil novecentos e noventa e um - 22:30** DIA **07** MÊS **07** ANO **1991**

LOCAL DE FALECIMENTO
em domicílio no lugar Salto, Luiz Alves-SC

CAUSA DA MORTE
Cardioplegia

SEPULTAMENTO/CREMAÇÃO (município e cemitério, se conhecido) **Cemitério Católico de Rio Canoas, Luiz Alves-SC** DECLARANTE **FRANCISCO ANESIO MEURER**

NOME E NÚMERO DO DOCUMENTO DO MÉDICO QUE ATESTOU O ÓBITO
Gilberto Silva de CRM nº não consta

AVERBAÇÕES/ANOTAÇÕES A ACRESCER
Registro de óbito efetuado em: 08/07/1991.

NOME DO OFÍCIO:
Escrivania de Paz de Luiz Alves
OFICIAL REGISTRADOR:
RUI BARBOSA JOSÉ DUARTE
MUNICÍPIO/COMARCA/UF:
Luiz Alves, Navegantes - SC
ENDEREÇO:
Rua Leopoldo Hess, 37, Sala 01, Vila do Salto -
CEP: 89128-000 - cartorio.luizalves@yahoo.com.br - (47)
3377-2453

Digitado por: HELOISA RAMOS
Emolumentos
1 Certidão segunda via de óbito - Isento
1 Selo de Fiscalização Isento (GY198844-NOK5)
FRJ (Destinação: 24,42% FUPESC, até 24,42% Assist. Jud.
Gratuita, 4,88% MP, 26,73% Ressarc. de atos isentos,
19,55% TJSC.) - Isento
Total: Isento



Poder Judiciário
Estado de Santa Catarina
Selo Digital de Fiscalização
Isento
GY198844-NOK5
Confira os dados do ato em:
<http://selo.tjsc.jus.br/>

O conteúdo da certidão é verdadeiro. Dou fé.

Luiz Alves - SC, 24 de maio de 2024
RUI BARBOSA JOSE
DUARTE:25875795034
Assinado de forma digital por RUI
BARBOSA JOSE
DUARTE:25875795034
Dados: 2024.05.24 16:29:05 -03'00'
RUI BARBOSA JOSÉ DUARTE
Escrivão de Paz



REPÚBLICA FEDERATIVA DO BRASIL
REGISTRO CIVIL DAS PESSOAS NATURAIS

CERTIDÃO DE ÓBITO

NOME:
CRISOSTOMO MEURER

MATRÍCULA:
106328 01 55 2017 4 00017 052 0001385 56

SEXO

Masculino

COR

branca

ESTADO CIVIL E IDADE

casado - 88 anos

NATURALIDADE

Luiz Alves - SC

DOCUMENTO DE IDENTIFICAÇÃO

1.294.630 - SSP/SC CPF: 216.321.119-34

ELEITOR

SIM

FILIAÇÃO E RESIDÊNCIA

Conrado Meurer Junior e Apolonia Meurer - Rua Antônio Conradi Júnior, 290, Dom Bosco, Luiz Alves - SC

DATA(EXTENSO) E HORA DE FALECIMENTO

Quinze de março de dois mil e dezessete - 18:15

DIA MÊS ANO

15 03 2017

LOCAL DE FALECIMENTO

Hospital HOSCOLA, à(em) Rua Professor Simão Hess, 203, bairro Vila do Salto, Luiz Alves-SC

CAUSA DA MORTE

Insuficiência Respiratória Aguda, Insuficiência Cardíaca Isquêmica, Insuficiência Coronariana - Diabetes Mellitus, Hipertensão Arterial

SEPULTAMENTO/CREMAÇÃO (MUNICÍPIO E CEMITÉRIO, SE CONHECIDO)

Cemitério Municipal de Luiz Alves, à(em) Rua Padre Fernando Susser, bairro Centro, Luiz Alves-SC

DECLARANTE

ROSALIA MEURER

NOME E NÚMERO DE DOCUMENTO DO MÉDICO QUE ATESTOU O ÓBITO

Lucas Gonçalves de CRM nº 8107

OBSERVAÇÕES/AVERBAÇÕES/ANOTAÇÕES

Nascido em 30/11/1928, agricultor aposentado, casado com Rosalia Meurer. Deixou 12 filhos sendo: Maria Tusnelda Tolardo, 61 anos de idade; Adelmo Meurer, 60 anos; Clotilde Meurer Tolardo, 58 anos; Bertino Meurer, 56 anos; Luzia Meurer Tolardo, 55 anos; Ildefonso Meurer, 53 anos; Hildeberto Meurer, 50 anos; Isabel Meurer, 49 anos; Idaiva Meurer Conradi, 47 anos; Darcio Meurer, 44 anos; Rutineli Meurer, 42 anos; José Braz Meurer (falecido).

Nome do Oficial:

Escritório de Paz de Luiz Alves

OFICIAL REGISTRADOR:

RUI BARBOSA JOSÉ DUARTE

MUNICÍPIO/COMARCA/UF:

Luiz Alves, Navegantes - SC

ENDEREÇO:

Rua Leopoldo Hess, 37, Sala 01, Vila do Salto -
Cep: 89115-000 - (47) 3377-2453

Poder Judiciário
Estado de Santa Catarina
Selo Digital de Fiscalização
Isento

CMH46647-3ENG

Confira os dados do ato em:
<http://selo.tjsc.jus.br/>

O conteúdo da certidão é verdadeiro. Dou fé.

Luiz Alves - SC, 22 de março de 2017

Digitado por: Bernadete Mendes Duarte
Emolumentos
1 Registro - Isento
3 Selo de Fiscalização isento (CMH46647-3ENG)
Total: Isento

Bernadete Mendes Duarte
Escrivã Substituta

ARPENBRASIL AA 003847930 BRP



REPÚBLICA FEDERATIVA DO BRASIL
REGISTRO CIVIL DAS PESSOAS NATURAIS

CERTIDÃO DE ÓBITO

NOME:
ROSALIA MEURER

CPF

867.436.439-04

MATRÍCULA:
106328 01 55 2022 4 00018 148 0001781 17

SEXO ☐ Feminino COR ☐ branca ESTADO CIVIL E IDADE ☐ viúva - 90 anos

NATURALIDADE
Luiz Alves - SC

DOCUMENTO DE IDENTIFICAÇÃO
2.481.103 - SESPDC/SC

ELEITOR
SIM

FILIAÇÃO E RESIDÊNCIA
José Braz Hess e Maria Elília Hess - Rua Antonio Conradi Junior, 322, Dom Bosco, Luiz Alves - SC

DATA E HORA DE FALECIMENTO
Cinco de outubro de dois mil e vinte e dois - 02:06

DIA MÊS ANO
05 10 2022

LOCAL DE FALECIMENTO
Hospital HOSCOLA, à(em) Rua Professor Simão Hess, 203, bairro Vila do Salto, Luiz Alves-SC

CAUSA DA MORTE
Pneumonia, Hipertensão Arterial Sistêmica, Diabetes Mellitus

SEPULTAMENTO/CREMAÇÃO (município e cemitério, se conhecido)
Cemitério Municipal de Luiz Alves, à(em) Rua Padre Fernando Susser, bairro Centro, Luiz Alves-SC

DECLARANTE
BERTINO MEURER

NOME E NÚMERO DO DOCUMENTO DO MÉDICO QUE ATESTOU O ÓBITO
Rodrigo Aragão de CRM nº 32848/SC

AVERBAÇÕES/ANOTAÇÕES A ACRESCEER
Registro de óbito efetuado em: 11/10/2022.

NOME DO OFÍCIO:
Escritório de Paz de Luiz Alves
OFICIAL REGISTRADOR:
RUI BARBOSA JOSÉ DUARTE
MUNICÍPIO/COMARCA/UF:
Luiz Alves, Navegantes - SC
ENDEREÇO:
Rua Leopoldo Hess, 37, Sala 01, Vila do Salto -
CEP: 89128-000 - cartorio.luiзалves@yahoo.com.br - (47)
3377-2453

Digitado por: Bernadete Mendes Duarte
Empenhamento:
1 Registro - Isento
3 Selos de fiscalização isentos (GLY14716-6V2P)



Poder Judiciário
Estado de Santa Catarina
Selo Digital de Fiscalização
Isento

GLY14716-6V2P

Confira os dados do ato em:
<http://selo.tjsc.jus.br/>

O conteúdo da certidão é verdadeiro. Dou fé.

Luiz Alves - SC, 11 de outubro de 2022

Bernadete Mendes Duarte
Escrivã Substituta

ARPENBRASIL AA 020401079 BRP

2ª VIA

CERTIDÃO DE ÓBITO

NOME:
APPOLONIA MOIRER

CPF: SEM INFORMAÇÃO

MATRÍCULA:
106328 01 55 1982 4 00014 383 0000198 25

SEXO: Feminino COR: branca ESTADO CIVIL E IDADE: viúva - 76 anos

FILIAÇÃO E RESIDÊNCIA: José Pering e Clara Pering - Braço Miguel, Luiz Alves - SC

DATA E HORA DE FALECIMENTO: Vinte e dois de setembro de mil novecentos e oitenta e dois - 12:00 DIA: 22 MÊS: 09 ANO: 1982

LOCAL DE FALECIMENTO: Em domicílio, no lugar Braço Miguel, Luiz Alves-SC

CAUSA DA MORTE: enfarte agudo do miocárdio

SEPULTAMENTO/CREMAÇÃO (município e cemitério, se conhecido): Cemitério Católico desta Cidade, Luiz Alves-SC DECLARANTE: LEOPOLDO MEURER

NOME E NÚMERO DO DOCUMENTO DO MÉDICO QUE ATESTOU O ÓBITO: Gilberto da Silva de CRM nº não consta

AVERBAÇÕES/ANOTAÇÕES A ACRESCER: Registro de óbito efetuado em: 22/09/1982.

NOME DO OFÍCIO:
Escritania de Paz de Luiz Alves
OFICIAL REGISTRADOR:
RUI BARBOSA JOSÉ DUARTE
MUNICÍPIO/COMARCA/UF:
Luiz Alves, Navegantes - SC
ENDEREÇO:
Rua Leopoldo Hess, 37, Sala 01, Vila do Salto -
CEP: 89128-000 - cartorio.luizalves@yahoo.com.br - (47)
3377-2453

Digitado por: HELOISA RAMOS
Emolumentos
1 Certidão segunda via de óbito - Isento
1 Selo de Fiscalização Isento (GY198843-3QYN)
FRJ (Destinação: 24,42% FUPESC, até 24,42% Assist. Jud.
Gratuita, 4,88% MP, 26,73% Ressarc. de atos isentos,
19,55% TJSC.) - Isento
Total: Isento



Poder Judiciário
Estado de Santa Catarina
Selo Digital de Fiscalização
Isento
GY198843-3QYN
Confira os dados do ato em:
<http://selo.tjsc.jus.br/>

O conteúdo da certidão é verdadeiro. Dou fé.

Luiz Alves - SC, 24 de maio de 2024



RUI BARBOSA JOSE
DUARTE:25875795034
Assinado de forma digital por RUI
BARBOSA JOSE DUARTE:25875795034
Dados: 2024.05.24 16:28:45 -03'00'
RUI BARBOSA JOSÉ DUARTE
Escrivão de Paz



ESTADO DE SANTA CATARINA
REGISTRO CIVIL, TÍTULOS E DOCUMENTOS E REGISTRO DE IMÓVEIS
COMARCA DE NAVEGANTES
FERNANDA SCHNAIDER - REGISTRADORA
FÁBIO LUÍS SCHNAIDER - REGISTRADOR SUBSTITUTO



Certidão de Inteiro Teor.

REGISTRO DE IMÓVEIS		CNM N° 108514.2.0033246-71
Livro n° 2	Registro Geral	Ficha. 01
MATRÍCULA N° 33.246		DATA: 08 de abril de 2024.
<p>IMÓVEL: O TERRENO, sem benfeitorias, situado na zona urbana do Município de Luiz Alves-SC, no lado par, da Rua "A", sem denominação oficial, bairro Dom Bosco, representado pela Rua "B", sem denominação oficial, do loteamento denominado Residencial Meurer, com a área de 1.443,66 metros quadrados, e as seguintes medidas e confrontações: na frente que faz ao leste, com a rua acima citada, onde mede 23,95 metros; fundos que faz ao oeste, com terras de Ricardo Melchiorretto, Valdete Marangoni Melchiorretto, Salete Rosana Soares, Maria Odete Marangoni Rueckert e Alfredo Marangoni (M-4.601 desta serventia), onde mede 12,08 metros; estrema ao sul, em 03 (três) linhas, a primeira em curva onde mede 9,23 metros com terras de Loteamento Residencial Meurer SPE Ltda (lote n° 14 da quadra n° 02), a segunda onde mede 61,69 metros, sendo 12,66 metros com terras de Loteamento Residencial Meurer SPE Ltda (lote n° 14 da quadra n° 02), 12,30 metros com terras de Loteamento Residencial Meurer SPE Ltda (lote n° 15 da quadra n° 02), 12,30 metros com terras de Loteamento Residencial Meurer SPE Ltda (lote n° 16 da quadra n° 02), 12,30 metros com terras de Loteamento Residencial Meurer SPE Ltda (lote n° 17 da quadra n° 02), 12,13 metros com terras de Loteamento Residencial Meurer SPE Ltda (lote n° 18 da quadra n° 02), e a terceira de 52,78 metros, sendo 12,48 metros com terras de Loteamento Residencial Meurer SPE Ltda (lote n° 19 da quadra n° 02), 12,30 metros com terras de Loteamento Residencial Meurer SPE Ltda (lote n° 20 da quadra n° 02), 14,00 metros com terras de Loteamento Residencial Meurer SPE Ltda (lote n° 21 da quadra n° 02), e 14,00 metros com terras de Loteamento Residencial Meurer SPE Ltda (lote n° 22 da quadra n° 02), e ao norte, em 04 (quatro) linhas, a primeira em curva onde mede 9,53 metros, com terras de Loteamento Residencial Meurer SPE Ltda (lote n° 30 da quadra n° 04), a segunda onde mede 52,84 metros, sendo 9,91 metros com terras de Loteamento Residencial Meurer SPE Ltda (lote n° 30 da quadra n° 04), 15,00 metros com terras de Loteamento Residencial Meurer SPE Ltda (lote n° 29 da quadra n° 04), 15,00 metros com terras de Loteamento Residencial Meurer SPE Ltda (lote n° 28 da quadra n° 04), e 12,93 metros com terras de Loteamento Residencial Meurer SPE Ltda (lote n° 27 da quadra n° 04), a terceira onde mede 23,59 metros com a Rua "C", sem denominação oficial, e a quarta onde mede 34,17 metros, sendo 13,50 metros com terras de Loteamento Residencial Meurer SPE Ltda (lote n° 24 da quadra n° 03), e 20,67 metros com terras de Loteamento Residencial Meurer SPE Ltda (lote n° 23 da quadra n° 03).</p> <p>PROPRIETÁRIA: LOTEAMENTO RESIDENCIAL MEURER SPE LTDA, pessoa jurídica de direito privado, CNPJ 32.921.973/0001-50, com sede na cidade de Luiz Alves-SC, na Rua Antonio Conradi, 290, bairro Dom Bosco.</p> <p>REGISTRO ANTERIOR: Registrado nesta serventia sob o R-4-M-22.906, no "LIVRO 02 - REGISTRO GERAL".</p> <p>PROTOCOLO: N° 60.851 de 19/06/2023. EMOLS: R\$10,69. FRJ: R\$2,42, (FUPESC: 24,42%; OAB, Peritos e a Assistência: até 24,42%; FEMR/MPSC: 4,88%; Ressarcimento de atos Isentos e ajuda de Custo: 26,73%; TJSC: 10,55%). ISS: R\$0,53.</p> <p>Selo de fiscalização: HAT55427-G15W.</p> <p>Registrador Substituto:  Fábio Luís Schnaider.</p>		
<p>R.1-33.246, de 08 de abril de 2024.</p> <p>TÍTULO: Transferência de Domínio pelo Registro de Loteamento.</p> <p>TRANSMITENTE: LOTEAMENTO RESIDENCIAL MEURER SPE LTDA, já qualificada.</p> <p>ADQUIRENTE: MUNICÍPIO DE LUIZ ALVES, pessoa jurídica de direito público, CNPJ 83.102.319/0001-55, com sede na cidade de Luiz Alves-SC, na Rua Erich Gielow, 35, bairro Centro.</p> <p>FORMA DO TÍTULO: Abertura de Matrícula de acordo com o disposto no Artigo 20, parágrafo único, e Artigo 22 da Lei n° 6.766/79.</p> <p>PROTOCOLO: N° 60.851 de 19/06/2023. EMOLS: Não devido. FRJ: Isento. ISS: Isento.</p> <p>Selo de fiscalização: GOM75890-OPIR.</p> <p>Registrador Substituto:  Fábio Luís Schnaider.</p>		
<p>AV.2-33.246, de 08 de abril de 2024.</p> <p>TÍTULO: Transporte de ato (cronograma de obras).</p>		

Continua do verso



ESTADO DE SANTA CATARINA
REGISTRO CIVIL, TÍTULOS E DOCUMENTOS E REGISTRO DE IMÓVEIS
COMARCA DE NAVEGANTES
FERNANDA SCHNAIDER - REGISTRADORA
FÁBIO LUÍS SCHNAIDER - REGISTRADOR SUBSTITUTO

Continuação da Matrícula 33.246.

CNM N° 108514.2.0033246-71
Fls 01 - verso

Certifico que consta sob o AV-6-M-22.906 desta serventia, a averbação de que o loteamento denominado **Residencial Meurer**, objeto desta matrícula, pende de regularização de obras de instalação, a serem executadas de acordo com os Decretos n°s 16/23 e 12/24, e Cronograma de Obras (anexos I e II), devidamente arquivados nesta serventia. O referido é verdade e dou fé.

PROTOCOLO: N° 60.851 de 19/06/2023. EMOLS: Não devido. FRL: R\$0,00. ISS: R\$0,00.

Selo de fiscalização: HAT55637-SXWT

Registrador Substituto:

 Fábio Luis Schnaider.



ESTADO DE SANTA CATARINA
REGISTRO CIVIL, TÍTULOS E DOCUMENTOS E REGISTRO DE IMÓVEIS
COMARCA DE NAVEGANTES
FERNANDA SCHNAIDER - REGISTRADORA
FÁBIO LUÍS SCHNAIDER - REGISTRADOR SUBSTITUTO



CERTIFICO que esta é a certidão de Inteiro Teor da Matricula número **33.246**, datada de 08 de abril de 2024, é reprodução autêntica da ficha que se refere nos termos do art. 19, §1º, da Lei nº 6.015/73.

O referido é verdade e dou fé. Navegantes, 09 de abril de 2024.

- [] Fernanda Schnaider - Registradora
[] Fábio Luís Schnaider - Registrador Substituto
☒ Mirian Quintino dos Santos - Escrevente Autorizada
[] Jennifer Simas Gois - Escrevente Autorizada

Emolumentos:	R\$	0,00
FRJ:	R\$	0,00
ISS:	R\$	0,00
Total:	R\$	0,00

DESTINAÇÃO DO FRJ (FUPESC: 24,42%; OAB, Peritos e Assistência: 24,42%; FEMR/MPSC: 4,88%; Ressarcimento de Atos Isentos e Ajuda de Custo: 26,73%; TJSC: 19,55%)

****Validade: 30 dias****








ESTADO DE SANTA CATARINA
REGISTRO CIVIL, TÍTULOS E DOCUMENTOS E REGISTRO DE IMÓVEIS
COMARCA DE NAVEGANTES
FERNANDA SCHNAIDER - REGISTRADORA
FÁBIO LUÍS SCHNAIDER - REGISTRADOR SUBSTITUTO



Certidão de Inteiro Teor.

REGISTRO DE IMÓVEIS		CNM Nº 108514.2.0033247-68
Livro nº 2	Registro Geral	Ficha. 01
MATRÍCULA Nº 33.247		DATA: 08 de abril de 2024.
<p>IMÓVEL: O TERRENO, sem benfeitorias, situado na zona urbana do Município de Luiz Alves-SC, no lado par, da Rua Antônio Conradi Junior, bairro Dom Bosco, representado pela Rua "C", sem denominação oficial, do loteamento denominado Residencial Meurer, com a área de 585,04 metros quadrados, e as seguintes medidas e confrontações: na frente que faz ao norte, em 02 (duas) linhas, a primeira com terras de João Bosco Mittelmann (M-12.939 do ORI de Gaspar-SC), onde mede 2,04 metros, e a segunda em curva com a rua acima citada, onde mede 16,81 metros; fundos ao sul, com o lado par da Rua "B", sem denominação oficial, onde mede 23,59 metros; estrema leste, em 03 (três) linhas, a primeira em curva onde mede 10,41 metros com terras de Loteamento Residencial Meurer SPE Ltda (lote nº 34 da quadra nº 04), a segunda onde mede 33,93 metros, sendo 16,53 metros com terras de Loteamento Residencial Meurer SPE Ltda (lote nº 34 da quadra nº 04), e 17,41 metros com terras de Loteamento Residencial Meurer SPE Ltda (lote nº 27 da quadra nº 04), e a terceira em curva onde mede 10,14 metros com terras de Loteamento Residencial Meurer SPE Ltda (lote nº 27 da quadra nº 04), e ao oeste, em 02 (duas) linhas, a primeira onde mede 48,77 metros, sendo 15,07 metros com terras de Loteamento Residencial Meurer SPE Ltda (lote nº 26 da quadra nº 03), 14,00 metros com terras de Loteamento Residencial Meurer SPE Ltda (lote nº 25 da quadra nº 03), 19,70 metros com terras de Loteamento Residencial Meurer SPE Ltda (lote nº 24 da quadra nº 03), e a segunda em curva com terras de Loteamento Residencial Meurer SPE Ltda (lote nº 24 da quadra nº 03), onde mede 9,27 metros.</p> <p>PROPRIETÁRIA: LOTEAMENTO RESIDENCIAL MEURER SPE LTDA, pessoa jurídica de direito privado, CNPJ 32.921.973/0001-50, com sede na cidade de Luiz Alves-SC, na Rua Antonio Conradi, 290, bairro Dom Bosco.</p> <p>REGISTRO ANTERIOR: Registrado nesta serventia sob o R-4-M-22.906, no "LIVRO 02 - REGISTRO GERAL".</p> <p>PROTOCOLO: Nº 60.851 de 19/06/2023. EMOLS: R\$10,69. FRJ: R\$2,42, (FUPESC: 24,42%; OAB, Peritos e a Assistência: até 24,42%; FEMR/MPSC: 4,88%; Ressarcimento de atos Isentos e ajuda de Custo: 26,73%; TJSC: 19,55%). ISS: R\$0,53.</p> <p>Selo de fiscalização: HAT55428-X7TH</p> <p>Registrador Substituto:  Fábio Luís Schnaider.</p>		
<p>R.1-33.247, de 08 de abril de 2024.</p> <p>TÍTULO: Transferência de Domínio pelo Registro de Loteamento.</p> <p>TRANSMITENTE: LOTEAMENTO RESIDENCIAL MEURER SPE LTDA, já qualificada.</p> <p>ADQUIRENTE: MUNICÍPIO DE LUIZ ALVES, pessoa jurídica de direito público, CNPJ 83.102.319/0001-55, com sede na cidade de Luiz Alves-SC, na Rua Erich Gielow, 35, bairro Centro.</p> <p>FORMA DO TÍTULO: Abertura de Matrícula de acordo com o disposto no Artigo 20, parágrafo único, e Artigo 22 da Lei nº 6.766/79.</p> <p>PROTOCOLO: Nº 60.851 de 19/06/2023. EMOLS: Não devido. FRJ: Isento. ISS: Isento.</p> <p>Selo de fiscalização: GOM75891-L4CO</p> <p>Registrador Substituto:  Fábio Luís Schnaider.</p>		
<p>AV.2-33.247, de 08 de abril de 2024.</p> <p>TÍTULO: Transporte de ato (cronograma de obras).</p> <p>Certifico que consta sob o AV-6-M-22.906 desta serventia, a averbação de que o loteamento denominado Residencial Meurer, objeto desta matrícula, pende de regularização de obras de instalação, a serem executadas de acordo com os Decretos nºs 16/23 e 12/24, e Cronograma de Obras (anexos I e II), devidamente arquivados nesta serventia. O referido é verdade e dou fé.</p> <p>PROTOCOLO: Nº 60.851 de 19/06/2023. EMOLS: Não devido. FRJ: R\$0,00. ISS: R\$0,00.</p> <p>Selo de fiscalização: HAT55638-9CAX.</p> <p>Registrador Substituto:  Fábio Luís Schnaider.</p>		



ESTADO DE SANTA CATARINA
REGISTRO CIVIL, TÍTULOS E DOCUMENTOS E REGISTRO DE IMÓVEIS
COMARCA DE NAVEGANTES
FERNANDA SCHNAIDER - REGISTRADORA
FÁBIO LUÍS SCHNAIDER - REGISTRADOR SUBSTITUTO

CERTIFICO que esta é a certidão de Inteiro Teor da Matrícula número **33.247**, datada de 08 de abril de 2024, é reprodução autêntica da ficha que se refere nos termos do art. 19, §1º, da Lei nº 6.015/73.

O referido é verdade e dou fé. Navegantes, 09 de abril de 2024.

- [x] Fernanda Schnaider - Registradora
- [] Fábio Luís Schnaider - Registrador Substituto
- [x] Mirian Quintino dos Santos - Escrevente Autorizada
- [] Jennifer Simas Gois - Escrevente Autorizada

Emolumentos:	R\$	0,00
FRJ:	R\$	0,00
ISS:	R\$	0,00
Total:	R\$	0,00

DESTINAÇÃO DO FRJ (FUPESC: 24,42%; OAB, Peritos e Assistência: 24,42%; FEMR/MPSC: 4,88%; Ressarcimento de Atos Isentos e Ajuda de Custo: 26,73%; TJSC: 19,55%)

****Validade: 30 dias****





ESTADO DE SANTA CATARINA
REGISTRO CIVIL, TÍTULOS E DOCUMENTOS E REGISTRO DE IMÓVEIS
COMARCA DE NAVEGANTES
FERNANDA SCHNAIDER - REGISTRADORA
FÁBIO LUÍS SCHNAIDER - REGISTRADOR SUBSTITUTO



Certidão de Inteiro Teor.

REGISTRO DE IMÓVEIS		CNM N° 108514.2.0033248-65
Livro n° 2	Registro Geral	Ficha. 01
MATRÍCULA N° 33.248		DATA: 08 de abril de 2024.
<p>IMÓVEL: O TERRENO, sem benfeitorias, situado na zona urbana do Município de Luiz Alves-SC, no lado ímpar, da Rua "A", sem denominação oficial, bairro Dom Bosco, representado pela Rua "D", sem denominação oficial, do loteamento denominado Residencial Meurer, com a área de 3.010,64 metros quadrados, e as seguintes medidas e confrontações: na frente que faz ao norte, com a Rua "A", sem denominação oficial, onde mede 24,00 metros; fundos que faz ao sul, com a Rua "F", sem denominação oficial, onde mede 23,71 metros; estrema ao leste, em 03 (três) linhas, a primeira em curva onde mede 9,42 metros com terras de Loteamento Residencial Meurer SPE Ltda (lote n° 44 da quadra n° 06), a segunda onde mede 236,00 metros, sendo 10,00 metros com terras de Loteamento Residencial Meurer SPE Ltda (lote n° 44 da quadra n° 06), 12,00 metros com terras de Loteamento Residencial Meurer SPE Ltda (lote n° 45 da quadra n° 06), 12,00 metros com terras de Loteamento Residencial Meurer SPE Ltda (lote n° 46 da quadra n° 06), 12,00 metros com terras de Loteamento Residencial Meurer SPE Ltda (lote n° 47 da quadra n° 06), 12,00 metros com terras de Loteamento Residencial Meurer SPE Ltda (lote n° 48 da quadra n° 06), 12,00 metros com terras de Loteamento Residencial Meurer SPE Ltda (lote n° 49 da quadra n° 06), 12,00 metros com terras de Loteamento Residencial Meurer SPE Ltda (lote n° 50 da quadra n° 06), 12,00 metros com terras de Loteamento Residencial Meurer SPE Ltda (lote n° 51 da quadra n° 06), 12,00 metros com terras de Loteamento Residencial Meurer SPE Ltda (lote n° 52 da quadra n° 06), 12,00 metros com terras de Loteamento Residencial Meurer SPE Ltda (lote n° 53 da quadra n° 06), 12,00 metros com terras de Loteamento Residencial Meurer SPE Ltda (lote n° 54 da quadra n° 06), 12,00 metros com terras de Loteamento Residencial Meurer SPE Ltda (lote n° 55 da quadra n° 06), 12,00 metros com terras de Loteamento Residencial Meurer SPE Ltda (lote n° 56 da quadra n° 06), 12,00 metros com terras de Loteamento Residencial Meurer SPE Ltda (lote n° 57 da quadra n° 06), 12,00 metros com terras de Loteamento Residencial Meurer SPE Ltda (lote n° 58 da quadra n° 06), 12,00 metros com terras de Loteamento Residencial Meurer SPE Ltda (lote n° 59 da quadra n° 06), 12,00 metros com terras de Loteamento Residencial Meurer SPE Ltda (lote n° 60 da quadra n° 06), 12,00 metros com terras de Loteamento Residencial Meurer SPE Ltda (lote n° 61 da quadra n° 06), 12,00 metros com terras de Loteamento Residencial Meurer SPE Ltda (lote n° 62 da quadra n° 06), e 10,62 metros com terras de Loteamento Residencial Meurer SPE Ltda (lote n° 63 da quadra n° 06), e a terceira em curva onde mede 9,13 metros com terras de Loteamento Residencial Meurer SPE Ltda (lote n° 63 da quadra n° 06), e ao oeste, em 03 (três) linhas, sendo a primeira em curva de 9,42 metros com terras de Loteamento Residencial Meurer SPE Ltda (lote n° 86 da quadra n° 07), a segunda onde mede 236,00 metros, sendo 10,00 metros com terras de Loteamento Residencial Meurer SPE Ltda (lote n° 86 da quadra n° 07), 12,00 metros com terras de Loteamento Residencial Meurer SPE Ltda (lote n° 85 da quadra n° 07), 12,00 metros com terras de Loteamento Residencial Meurer SPE Ltda (lote n° 84 da quadra n° 07), 12,00 metros com terras de Loteamento Residencial Meurer SPE Ltda (lote n° 83 da quadra n° 07), 12,00 metros com terras de Loteamento Residencial Meurer SPE Ltda (lote n° 82 da quadra n° 07), 12,00 metros com terras de Loteamento Residencial Meurer SPE Ltda (lote n° 81 da quadra n° 07), 12,00 metros com terras de Loteamento Residencial Meurer SPE Ltda (lote n° 80 da quadra n° 07), 12,00 metros com terras de Loteamento Residencial Meurer SPE Ltda (lote n° 79 da quadra n° 07), 12,00 metros com terras de Loteamento Residencial Meurer SPE Ltda (lote n° 78 da quadra n° 07), 12,00 metros com terras de Loteamento Residencial Meurer SPE Ltda (lote n° 77 da quadra n° 07), 12,00 metros com terras de Loteamento Residencial Meurer SPE Ltda (lote n° 76 da quadra n° 07), 12,00 metros com terras de Loteamento Residencial Meurer SPE Ltda (lote n° 75 da quadra n° 07), 12,00 metros com terras de Loteamento Residencial Meurer SPE Ltda (lote n° 74 da quadra n° 07), 12,00 metros com terras de Loteamento Residencial Meurer SPE Ltda (lote n° 73 da quadra n° 07), 12,00 metros com terras de Loteamento Residencial Meurer SPE Ltda (lote n° 72 da quadra n° 07), 12,00 metros com terras de Loteamento Residencial Meurer SPE Ltda (lote n° 71 da quadra n° 07), 12,00 metros com terras de Loteamento Residencial Meurer SPE Ltda (lote n° 70 da quadra n° 07), 12,00 metros com terras de Loteamento Residencial Meurer SPE Ltda (lote n° 69 da quadra n° 07), 12,00 metros com terras de Loteamento Residencial Meurer SPE Ltda (lote n° 68 da quadra n° 07), 12,00 metros com terras de Loteamento Residencial Meurer SPE Ltda (lote n° 67 da quadra n° 07).</p>		

Continua no verso



ESTADO DE SANTA CATARINA
REGISTRO CIVIL, TÍTULOS E DOCUMENTOS E REGISTRO DE IMÓVEIS
COMARCA DE NAVEGANTES
FERNANDA SCHNAIDER - REGISTRADORA
FÁBIO LUÍS SCHNAIDER - REGISTRADOR SUBSTITUTO

Continuação da Matrícula 33.248.	CNM Nº 1085142.0033248-65 Fls 01 - verso
<p>quadra nº 07), 12,00 metros com terras de Loteamento Residencial Meurer SPE Ltda (lote nº 66 da quadra nº 07), e 10,00 metros com terras de Loteamento Residencial Meurer SPE Ltda (lote nº 67 da quadra nº 07), e a terceira em curva onde mede 9,42 metros com terras de Loteamento Residencial Meurer SPE Ltda (lote nº 67 da quadra nº 07).</p> <p>PROPRIETÁRIA: LOTEAMENTO RESIDENCIAL MEURER SPE LTDA, pessoa jurídica de direito privado, CNPJ 32.921.973/0001-50, com sede na cidade de Luiz Alves-SC, na Rua Antonio Conradi, 290, bairro Dom Bosco.</p> <p>REGISTRO ANTERIOR: Registrado nesta serventia sob o R-4-M-22.906, no "LIVRO 02 - REGISTRO GERAL".</p> <p>PROTOCOLO: Nº 60.851 de 19/06/2023. EMOLS: R\$10,69. FRJ: R\$2,42, (FUPESC: 24,42%; OAB, Peritos e a Assistência: até 24,42%; FEMR/MPSC: 4,88%); Ressarcimento de atos Isentos e ajuda de Custo: 26,73%; TJSC: 19,55%). IDC: R\$0,53.</p> <p>Selo de fiscalização: HAT55429-R81Q</p> <p>Registrador Substituto: <u>Fábio Luís Schnaider</u>.</p>	
<p>R.1-33.248, de 08 de abril de 2024.</p> <p>TÍTULO: Transferência de Domínio pelo Registro de Loteamento.</p> <p>TRANSMITENTE: LOTEAMENTO RESIDENCIAL MEURER SPE LTDA, já qualificada.</p> <p>ADQUIRENTE: MUNICÍPIO DE LUIZ ALVES, pessoa jurídica de direito público, CNPJ 83.102.319/0001-55, com sede na cidade de Luiz Alves-SC, na Rua Erich Gielow, 35, bairro Centro.</p> <p>FORMA DO TÍTULO: Abertura de Matrícula de acordo como disposto no Artigo 20, parágrafo Único, e Artigo 22 da Lei nº 6.766/79.</p> <p>PROTOCOLO: Nº 60.851 de 19/06/2023. EMOLS: Não devido. FRJ: Isento. ISS: Isento.</p> <p>Selo de fiscalização: GOM75892-0JMQ</p> <p>Registrador Substituto: <u>Fábio Luís Schnaider</u>.</p>	
<p>AV.2-33.248, de 08 de abril de 2024.</p> <p>TÍTULO: Transporte de ato (cronograma de obras).</p> <p>Certifico que consta sob o AV-6-M-22.906 desta serventia, a averbação de que o loteamento denominado Residencial Meurer, objeto desta matrícula, pende de regularização de obras de instalação, a serem executadas de acordo com os Decretos nºs 16/23 e 12/24, e Cronograma de Obras (anexos I e II), devidamente arquivados nesta serventia. O referido é verdade e dou fé.</p> <p>PROTOCOLO: Nº 60.851 de 19/06/2023. EMOLS: Não devido. FRJ: R\$0,00. ISS: R\$0,00.</p> <p>Selo de fiscalização: HAT55639-IBF6</p> <p>Registrador Substituto: <u>Fábio Luís Schnaider</u>.</p>	
<p>*****</p>	




ESTADO DE SANTA CATARINA
REGISTRO CIVIL, TÍTULOS E DOCUMENTOS E REGISTRO DE IMÓVEIS
COMARCA DE NAVEGANTES
FERNANDA SCHNAIDER - REGISTRADORA
FÁBIO LUÍS SCHNAIDER - REGISTRADOR SUBSTITUTO



CERTIFICO que esta é a certidão de Inteiro Teor da Matrícula número **33.248**, datada de 08 de abril de 2024, é reprodução autêntica da ficha que se refere nos termos do art. 19, §1º, da Lei nº 6.015/73.

O referido é verdade e dou fé. Navegantes, 09 de abril de 2024.


[] Fernanda Schnaider - Registradora
[] Fábio Luís Schnaider - Registrador Substituto
[x] Mirian Quintino dos Santos - Escrevente Autorizada
[] Jennifer Simas Gois - Escrevente Autorizada

Emolumentos:	R\$	0,00
FRJ:	R\$	0,00
ISS:	R\$	0,00
Total:	R\$	0,00

DESTINAÇÃO DO FRJ (FUPESC: 24,42%; OAB, Peritos e Assistência: 24,42%; FEMR/MPSC: 4,88%; Ressarcimento de Atos Isentos e Ajuda de Custo: 26,73%; TJSC: 19,55%)

****Validade: 30 dias****





ESTADO DE SANTA CATARINA
REGISTRO CIVIL, TÍTULOS E DOCUMENTOS E REGISTRO DE IMÓVEIS
COMARCA DE NAVEGANTES
FERNANDA SCHNAIDER - REGISTRADORA
FÁBIO LUÍS SCHNAIDER - REGISTRADOR SUBSTITUTO



Certidão de Inteiro Teor.

REGISTRO DE IMÓVEIS		CNM Nº 108514.2.0033249-62
Livro nº 2	Registro Geral	Ficha. 01
MATRÍCULA Nº 33.249		DATA: 08 de abril de 2024.
<p>IMÓVEL: O TERRENO, sem benfeitorias, situado na zona urbana do Município de Luiz Alves-SC, no lado ímpar, da Rua "A", sem denominação oficial, bairro Dom Bosco, representado pela Rua "E", sem denominação oficial, do loteamento denominado Residencial Meurer, com a área de 2.999,17 metros quadrados, e as seguintes medidas e confrontações: na frente que faz ao norte, com a Rua "A", sem denominação oficial, onde mede 18,00 metros; fundos que faz ao sul, com a Rua "F", sem denominação oficial, onde mede 24,00 metros; estreita ao leste, em 03 (três) linhas, a primeira em curva onde mede 9,42 metros com terras de Loteamento Residencial Meurer SPE Ltda (lote nº 87 da quadra nº 07), a segunda onde mede 236,00 metros, sendo 10,00 metros com terras de Loteamento Residencial Meurer SPE Ltda (lote nº 87 da quadra nº 07), 12,00 metros com terras de Loteamento Residencial Meurer SPE Ltda (lote nº 88 da quadra nº 07), 12,00 metros com terras de Loteamento Residencial Meurer SPE Ltda (lote nº 89 da quadra nº 07), 12,00 metros com terras de Loteamento Residencial Meurer SPE Ltda (lote nº 90 da quadra nº 07), 12,00 metros com terras de Loteamento Residencial Meurer SPE Ltda (lote nº 91 da quadra nº 07), 12,00 metros com terras de Loteamento Residencial Meurer SPE Ltda (lote nº 92 da quadra nº 07), 12,00 metros com terras de Loteamento Residencial Meurer SPE Ltda (lote nº 93 da quadra nº 07), 12,00 metros com terras de Loteamento Residencial Meurer SPE Ltda (lote nº 94 da quadra nº 07), 12,00 metros com terras de Loteamento Residencial Meurer SPE Ltda (lote nº 95 da quadra nº 07), 12,00 metros com terras de Loteamento Residencial Meurer SPE Ltda (lote nº 96 da quadra nº 07), 12,00 metros com terras de Loteamento Residencial Meurer SPE Ltda (lote nº 97 da quadra nº 07), 12,00 metros com terras de Loteamento Residencial Meurer SPE Ltda (lote nº 98 da quadra nº 07), 12,00 metros com terras de Loteamento Residencial Meurer SPE Ltda (lote nº 99 da quadra nº 07), 12,00 metros com terras de Loteamento Residencial Meurer SPE Ltda (lote nº 100 da quadra nº 07), 12,00 metros com terras de Loteamento Residencial Meurer SPE Ltda (lote nº 101 da quadra nº 07), 12,00 metros com terras de Loteamento Residencial Meurer SPE Ltda (lote nº 102 da quadra nº 07), 12,00 metros com terras de Loteamento Residencial Meurer SPE Ltda (lote nº 103 da quadra nº 07), 12,00 metros com terras de Loteamento Residencial Meurer SPE Ltda (lote nº 104 da quadra nº 07), 12,00 metros com terras de Loteamento Residencial Meurer SPE Ltda (lote nº 105 da quadra nº 07), e 10,00 metros com terras de Loteamento Residencial Meurer SPE Ltda (lote nº 106 da quadra nº 07), e a terceira em curva onde mede 9,42 metros com terras de Loteamento Residencial Meurer SPE Ltda (lote nº 106 da quadra nº 07), e ao oeste, em 02 (duas) linhas, sendo a primeira em curva de 242,00 metros, sendo 12,00 metros com terras de Loteamento Residencial Meurer SPE Ltda (lote nº 02 da área de interesse social), e 12,00 metros com terras de Loteamento Residencial Meurer SPE Ltda (lote nº 122 da quadra nº 08), 13,00 metros com terras de Loteamento Residencial Meurer SPE Ltda (lote nº 121 da quadra nº 08), 13,00 metros com terras de Loteamento Residencial Meurer SPE Ltda (lote nº 120 da quadra nº 08), 13,00 metros com terras de Loteamento Residencial Meurer SPE Ltda (lote nº 119 da quadra nº 08), 13,00 metros com terras de Loteamento Residencial Meurer SPE Ltda (lote nº 118 da quadra nº 08), 14,00 metros com terras de Loteamento Residencial Meurer SPE Ltda (lote nº 117 da quadra nº 08), 14,00 metros com terras de Loteamento Residencial Meurer SPE Ltda (lote nº 116 da quadra nº 08), 14,00 metros com terras de Loteamento Residencial Meurer SPE Ltda (lote nº 115 da quadra nº 08), 14,00 metros com terras de Loteamento Residencial Meurer SPE Ltda (lote nº 114 da quadra nº 08), 14,00 metros com terras de Loteamento Residencial Meurer SPE Ltda (lote nº 113 da quadra nº 08), 14,00 metros com terras de Loteamento Residencial Meurer SPE Ltda (lote nº 112 da quadra nº 08), 13,00 metros com terras de Loteamento Residencial Meurer SPE Ltda (lote nº 111 da quadra nº 08), 13,00 metros com terras de Loteamento Residencial Meurer SPE Ltda (lote nº 110 da quadra nº 08), 13,00 metros com terras de Loteamento Residencial Meurer SPE Ltda (lote nº 109 da quadra nº 08), 13,00 metros com terras de Loteamento Residencial Meurer SPE Ltda (lote nº 108 da quadra nº 08), 13,00 metros com terras de Loteamento Residencial Meurer SPE Ltda (lote nº 107 da quadra nº 08), 12,00 metros com terras de Loteamento Residencial Meurer SPE Ltda (lote nº 13 da quadra nº 08), e 5,00 metros com terras de Loteamento Residencial Meurer SPE Ltda (lote nº 12 da quadra nº 08), e a segunda em curva, com terras de Loteamento Residencial Meurer SPE Ltda (lote nº 12 da quadra nº 08), onde</p>		

Continua no verso



ESTADO DE SANTA CATARINA
REGISTRO CIVIL, TÍTULOS E DOCUMENTOS E REGISTRO DE IMÓVEIS
COMARCA DE NAVEGANTES
FERNANDA SCHNAIDER - REGISTRADORA
FÁBIO LUÍS SCHNAIDER - REGISTRADOR SUBSTITUTO

Continuação da Matrícula 33.249.

CNM Nº 108514.2.0033249-62
Fls 01 - verso

mede 9,42 metros.

PROPRIETÁRIA: LOTEAMENTO RESIDENCIAL MEURER SPE LTDA, pessoa jurídica de direito privado, CNPJ 32.921.973/0001-50, com sede na cidade de Luiz Alves-SC, na Rua Antonio Conradi, 290, bairro Dom Bosco.

REGISTRO ANTERIOR: Registrado nesta serventia sob o R-4-M-22.906, no "LIVRO 02 - REGISTRO GERAL".

PROTOCOLO: Nº 60.851 de 19/06/2023. **EMOLS:** R\$10,69. **FRJ:** R\$2,42, (FUPESC: 24,42%; OAB, Peritos e a Assistência: até 24,42%; FEMR/MPSC: 4,88%; Ressarcimento de atos Isentos e ajuda de Custo: 26,73%; TJSC: 19,55%). **ISS:** R\$0,53.

Selo de fiscalização: HAT55430-X8CF.

Registrador Substituto: Fábio Luís Schnaider.

R.1-33.249, de 08 de abril de 2024.

TÍTULO: Transferência de Domínio pelo Registro de Loteamento.

TRANSMITENTE: LOTEAMENTO RESIDENCIAL MEURER SPE LTDA, já qualificada.

ADQUIRENTE: MUNICÍPIO DE LUIZ ALVES, pessoa jurídica de direito público, CNPJ 83.102.319/0001-55, com sede na cidade de Luiz Alves-SC, na Rua Erich Gielow, 35, bairro Centro.

FORMA DO TÍTULO: Abertura de Matrícula de acordo com o disposto no Artigo 20, parágrafo único, e Artigo 22 da Lei nº 6.766/79.

PROTOCOLO: Nº 60.851 de 19/06/2023. **EMOLS:** Não devido. **FRJ:** Isento. **ISS:** Isento.

Selo de fiscalização: GOM75893-JGCF.

Registrador Substituto: Fábio Luís Schnaider.

AV.2-33.249, de 08 de abril de 2024.

TÍTULO: Transporte de ato (cronograma de obras).

Certifico que consta sob o AV-6-M-22.906 desta serventia, a averbação de que o loteamento denominado Residencial Meurer, objeto desta matrícula, pende de regularização de obras de instalação, a serem executadas de acordo com os Decretos nºs 16/23 e 12/24, e Cronograma de Obras (anexos I e II), devidamente arquivados nesta serventia. O referido é verdade e dou fé.

PROTOCOLO: Nº 60.851 de 19/06/2023. **EMOLS:** Não devido. **FRJ:** R\$0,00. **ISS:** R\$0,00.

Selo de fiscalização: HAT55640-NSZI.

Registrador Substituto: Fábio Luís Schnaider.



ESTADO DE SANTA CATARINA
REGISTRO CIVIL, TÍTULOS E DOCUMENTOS E REGISTRO DE IMÓVEIS
COMARCA DE NAVEGANTES
FERNANDA SCHNAIDER - REGISTRADORA
FÁBIO LUÍS SCHNAIDER - REGISTRADOR SUBSTITUTO



CERTIFICO que esta é a certidão de Inteiro Teor da Matrícula número **33.249**, datada de 08 de abril de 2024, é reprodução autêntica da ficha que se refere nos termos do art. 19, §1º, da Lei nº 6.015/73.

O referido é verdade e dou fé. Navegantes, 09 de abril de 2024.

- [] Fernanda Schnaider - Registradora
- [] Fábio Luís Schnaider - Registrador Substituto
- [x] Mirian Quintino dos Santos - Escrevente Autorizada
- [] Jennifer Simas Gois - Escrevente Autorizada

Emolumentos:	R\$	0,00
FRJ:	R\$	0,00
ISS:	R\$	0,00
Total:	R\$	0,00

DESTINAÇÃO DO FRJ (FUPESC: 24,42%; OAB, Peritos e Assistência: 24,42%; FEMR/MPSC: 4,88%; Ressarcimento de Atos Isentos e Ajuda de Custo: 26,73%; TJSC: 19,55%)

****Validade: 30 dias****






ESTADO DE SANTA CATARINA
REGISTRO CIVIL, TÍTULOS E DOCUMENTOS E REGISTRO DE IMÓVEIS
COMARCA DE NAVEGANTES
FERNANDA SCHNAIDER - REGISTRADORA
FÁBIO LUÍS SCHNAIDER - REGISTRADOR SUBSTITUTO





Certidão de Inteiro Teor.

REGISTRO DE IMÓVEIS		CNM N° 108514.2.0033250-59
Livro n° 2	Registro Geral	Ficha. 01
MATRÍCULA N° 33.250		DATA: 08 de abril de 2024.
<p>IMÓVEL: O TERRENO, sem benfeitorias, situado na zona urbana do Município de Luiz Alves-SC, nos fundos da Rua "E", sem denominação oficial, bairro Dom Bosco, representado pela Rua "F", sem denominação oficial, do loteamento denominado Residencial Meurer, com a área de 2.502,28 metros quadrados, e as seguintes medidas e confrontações: na frente que faz ao oeste, com terras de Ricardo Melchiorretto, Valdete Marangoni Melchiorretto, Salete Rosana Soares, Maria Odete Marangoni Rueckert e Alfredo Marangoni (M-4.601 desta serventia), onde mede 12,00 metros; fundos ao leste, com terras de Loteamento Residencial Meurer SPE Ltda (lote n° 132 da quadra n° 09), onde mede 21,03 metros; estrema ao norte, em 06 (seis) linhas, a primeira onde mede 48,00 metros, sendo 24,00 metros com terras de Loteamento Residencial Meurer SPE Ltda (lote n° 12 da quadra n° 08), e 24,00 metros com a Rua "E", sem denominação oficial, a segunda onde mede 41,00 metros, sendo 20,50 metros com terras de Loteamento Residencial Meurer SPE Ltda (lote n° 106 da quadra n° 07), e 20,50 metros com terras de Loteamento Residencial Meurer SPE Ltda (lote n° 67 da quadra n° 07), a terceira com a Rua "D", sem denominação oficial, onde mede 23,71 metros, a quarta onde mede 66,46 metros, sendo 26,33 metros com terras de Loteamento Residencial Meurer SPE Ltda (lote n° 63 da quadra n° 06), 15,02 metros com terras de Loteamento Residencial Meurer SPE Ltda (lote n° 64 da quadra n° 06), 20,02 metros com terras de Loteamento Residencial Meurer SPE Ltda (lote n° 65 da quadra n° 06), 5,09 metros, com terras de Loteamento Residencial Meurer SPE Ltda (lote n° 66 da quadra n° 06), a quinta alarga o imóvel em 6,83 metros com terras de Loteamento Residencial Meurer SPE Ltda (lote n° 66 da quadra n° 06), e a sexta onde mede 15,18 metros com terras de Loteamento Residencial Meurer SPE Ltda (lote n° 66 da quadra n° 06), e sul, em 02 (duas) linhas, a primeira onde mede 100,00 metros, sendo 20,00 metros com terras de Loteamento Residencial Meurer SPE Ltda (lote n° 05 da área de interesse social), 20,00 metros com terras de Loteamento Residencial Meurer SPE Ltda (lote n° 123 da quadra n° 09), 20,00 metros com terras de Loteamento Residencial Meurer SPE Ltda (lote n° 124 da quadra n° 09), 20,00 metros com terras de Loteamento Residencial Meurer SPE Ltda (lote n° 125 da quadra n° 09), e 20,00 metros com terras de Loteamento Residencial Meurer SPE Ltda (lote n° 126 da quadra n° 09), e a segunda onde mede 100,85 metros, sendo 20,11 metros com terras de Loteamento Residencial Meurer SPE Ltda (lote n° 127 da quadra n° 09), 20,14 metros com terras de Loteamento Residencial Meurer SPE Ltda (lote n° 128 da quadra n° 09), 20,18 metros com terras de Loteamento Residencial Meurer SPE Ltda (lote n° 129 da quadra n° 09), 20,22 metros com terras de Loteamento Residencial Meurer SPE Ltda (lote n° 130 da quadra n° 09), e 20,20 metros com terras de Loteamento Residencial Meurer SPE Ltda (lote n° 131 da quadra n° 09).</p> <p>PROPRIETÁRIA: LOTEAMENTO RESIDENCIAL MEURER SPE LTDA, pessoa jurídica de direito privado, CNPJ 32.921.973/0001-50, com sede na cidade de Luiz Alves-SC, na Rua Antonio Conradi, 290, bairro Dom Bosco.</p> <p>REGISTRO ANTERIOR: Registrado nesta serventia sob o R-4-M-22.906, no "LIVRO 02 - REGISTRO GERAL".</p> <p>PROTOCOLO: N° 60.851 de 19/06/2023. EMOLS: R\$10,69. FRJ: R\$2,42, (FUPESC: 24,42%; OAB, Peritos e a Assistência: até 24,42%; FEMR/MPSC: 4,88%; Ressarcimento de atos Isentos e ajuda de Custo: 26,73%; TJSC: 19,55%). ISS: R\$0,53.</p> <p>Selo de fiscalização: HAT55431-6LW3</p> <p>Registrador Substituto:  Fábio Luís Schnaider.</p>		
<p>R.1-33.250, de 08 de abril de 2024.</p> <p>TÍTULO: Transferência de Domínio pelo Registro de Loteamento.</p> <p>TRANSMITENTE: LOTEAMENTO RESIDENCIAL MEURER SPE LTDA, já qualificada.</p> <p>ADQUIRENTE: MUNICÍPIO DE LUIZ ALVES, pessoa jurídica de direito público, CNPJ 83.102.319/0001-55, com sede na cidade de Luiz Alves-SC, na Rua Erich Gielow, 35, bairro Centro.</p> <p>FORMA DO TÍTULO: Abertura de Matrícula de acordo com o disposto no Artigo 20, parágrafo Único, e Artigo 22 da Lei n° 6.766/79.</p> <p>PROTOCOLO: N° 60.851 de 19/06/2023. EMOLS: Não devido. FRJ: Isento. ISS: Isento.</p> <p>Selo de fiscalização: GOM75894-BOSR.</p>		

Continua no verso



ESTADO DE SANTA CATARINA
REGISTRO CIVIL, TÍTULOS E DOCUMENTOS E REGISTRO DE IMÓVEIS
COMARCA DE NAVEGANTES
FERNANDA SCHNAIDER - REGISTRADORA
FÁBIO LUÍS SCHNAIDER - REGISTRADOR SUBSTITUTO

Continuação da Matrícula 33.250.	CNM Nº 108514.2.0033250-59 Fls 01 - verso
Registrador Substituto:  Fábio Luís Schnaider.	
AV.2-33.250, de 08 de abril de 2024. TÍTULO: Transporte de ato (cronograma de obras). Certifico que consta sob o AV-6-M-22.906 desta serventia, a averbação de que o loteamento denominado Residencial Meurer, objeto desta matrícula, pende de regularização de obras de instalação, a serem executadas de acordo com os Decretos nºs 16/23 e 12/24, e Cronograma de Obras (anexos I e II), devidamente arquivados nesta serventia. O referido é verdade e dou fé. PROTOCOLO: Nº 60.851 de 19/06/2023. EMOLP: Não devido. FRJ: R\$0,00. ISS: R\$0,00. Selo de fiscalização: HAT55641-3CKO. Registrador Substituto:  Fábio Luís Schnaider.	



ESTADO DE SANTA CATARINA
REGISTRO CIVIL, TÍTULOS E DOCUMENTOS E REGISTRO DE IMÓVEIS
COMARCA DE NAVEGANTES
FERNANDA SCHNAIDER - REGISTRADORA
FÁBIO LUÍS SCHNAIDER - REGISTRADOR SUBSTITUTO



CERTIFICO que esta é a certidão de Inteiro Teor da Matricula número **33.250**, datada de 08 de abril de 2024, é reprodução autêntica da ficha que se refere nos termos do art. 19, §1º, da Lei nº 6.015/73.

O referido é verdade e dou fé. Navegantes, 09 de abril de 2024.

- [] Fernanda Schneider - Registradora
- [] Fábio Luís Schneider - Registrador Substituto
- [x] Mirian Quintino dos Santos - Escrevente Autorizada
- [] Jennifer Simas Gois - Escrevente Autorizada

Emolumentos:	R\$	0,00
FRJ:	R\$	0,00
ISS:	R\$	0,00
Total:	R\$	0,00

DESTINAÇÃO DO FRJ (FUPESC: 24,42%; OAB, Peritos e Assistência: 24,42%; FEMR/MPSC: 4,88%; Ressarcimento de Atos Isentos e Ajuda de Custo: 26,73%; TJSC: 19,55%)

****Validade: 30 dias****





ESTADO DE SANTA CATARINA
REGISTRO CIVIL, TÍTULOS E DOCUMENTOS E REGISTRO DE IMÓVEIS
COMARCA DE NAVEGANTES
FERNANDA SCHNAIDER - REGISTRADORA
FÁBIO LUÍS SCHNAIDER - REGISTRADOR SUBSTITUTO



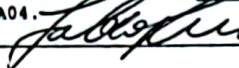
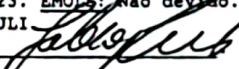

Certidão de Inteiro Teor.

REGISTRO DE IMÓVEIS		CNM N° 108514.2.0033245-74
Livro n° 2	Registro Geral	Ficha. 01
MATRÍCULA N° 33.245		DATA: 08 de abril de 2024.
<p>IMÓVEL: O TERRENO, sem benfeitorias, situado na zona urbana do Município de Luiz Alves-SC, no lado par, da Rua Antônio Conradi Junior, bairro Dom Bosco, representado pela Rua "A", sem denominação oficial, do loteamento denominado Residencial Meurer, com a área de 4.239,34 metros quadrados, e as seguintes medidas e confrontações: na frente que faz ao norte, com a rua acima citada, onde mede 20,72 metros; fundos que faz ao sul, onde mede 137,20 metros, sendo 18,00 metros com a Rua "E", sem denominação oficial, 20,50 metros, com terras de Loteamento Residencial Meurer SPE Ltda (lote n° 87 da quadra n° 07), 20,50 metros com terras de Loteamento Residencial Meurer SPE Ltda (lote n° 86 da quadra n° 07), 24,00 metros com a Rua "D", sem denominação oficial, 26,00 metros com terras de Loteamento Residencial Meurer SPE Ltda (lote n° 44 da quadra n° 06), 16,20 metros com terras de Loteamento Residencial Meurer SPE Ltda (lote n° 43 da quadra n° 06), 12,00 metros com terras de Loteamento Residencial Meurer SPE Ltda (área pública n° 02); estrema ao leste, em 02 (duas) linhas, a primeira em curva onde mede 9,10 metros com terras de Loteamento Residencial Meurer SPE Ltda (lote n° 01 da quadra n° 01), e a segunda onde mede 211,17 metros, sendo 17,56 metros com terras de Loteamento Residencial Meurer SPE Ltda (lote n° 01 da quadra n° 01), 27,00 metros com terras de Loteamento Residencial Meurer SPE Ltda (lote n° 02 da quadra n° 01), 13,50 metros com terras de Loteamento Residencial Meurer SPE Ltda (lote n° 03 da quadra n° 01), 13,50 metros com terras de Loteamento Residencial Meurer SPE Ltda (lote n° 04 da quadra n° 01), 13,50 metros com terras de Loteamento Residencial Meurer SPE Ltda (lote n° 05 da quadra n° 01), 13,50 metros com terras de Loteamento Residencial Meurer SPE Ltda (lote n° 06 da quadra n° 01), 13,50 metros com terras de Loteamento Residencial Meurer SPE Ltda (lote n° 07 da quadra n° 01), 13,50 metros com terras de Loteamento Residencial Meurer SPE Ltda (lote n° 08 da quadra n° 01), 13,50 metros com terras de Loteamento Residencial Meurer SPE Ltda (lote n° 09 da quadra n° 01), 13,50 metros com terras de Loteamento Residencial Meurer SPE Ltda (lote n° 10 da quadra n° 01), 13,50 metros com terras de Loteamento Residencial Meurer SPE Ltda (lote n° 11 da quadra n° 01), 13,50 metros com terras de Loteamento Residencial Meurer SPE Ltda (lote n° 03 da área de interesse social), 19,61 metros com terras de Loteamento Residencial Meurer SPE Ltda (lote n° 04 da área de interesse social), e 12,00 metros com terras de Loteamento Residencial Meurer SPE Ltda (área verde pública), e ao oeste, em 07 (sete) linhas, a primeira em curva onde mede 4,81 metros com terras de Loteamento Residencial Meurer SPE Ltda (lote n° 31 da quadra n° 04), a segunda onde mede 40,95 metros, sendo 23,05 metros com terras de Loteamento Residencial Meurer SPE Ltda (lote n° 31 da quadra n° 04), e 17,90 metros com terras de Loteamento Residencial Meurer SPE Ltda (lote n° 30 da quadra n° 04), a terceira onde mede 23,95 metros com a Rua "B", sem denominação oficial, a quarta onde mede 107,75 metros, sendo 24,21 metros com terras de Loteamento Residencial Meurer SPE Ltda (lote n° 14 da quadra n° 02), 82,31 metros com terras de Loteamento Residencial Meurer SPE Ltda (área pública n° 01), e 1,23 metros com terras de Loteamento Residencial Meurer SPE Ltda (lote n° 35 da quadra n° 05), a quinta em curva onde mede 36,27 metros com terras de Loteamento Residencial Meurer SPE Ltda (lote n° 35 da quadra n° 05), a sexta onde mede 96,32 metros, sendo 4,81 metros com terras de Loteamento Residencial Meurer SPE Ltda (lote n° 35 da quadra n° 05), 12,00 metros com terras de Loteamento Residencial Meurer SPE Ltda (lote n° 36 da quadra n° 05), 12,00 metros com terras de Loteamento Residencial Meurer SPE Ltda (lote n° 37 da quadra n° 05), 12,00 metros com terras de Loteamento Residencial Meurer SPE Ltda (lote n° 38 da quadra n° 05), 12,00 metros com terras de Loteamento Residencial Meurer SPE Ltda (lote n° 39 da quadra n° 05), 12,00 metros com terras de Loteamento Residencial Meurer SPE Ltda (lote n° 40 da quadra n° 05), 12,00 metros com terras de Loteamento Residencial Meurer SPE Ltda (lote n° 41 da quadra n° 05), 12,00 metros com terras de Loteamento Residencial Meurer SPE Ltda (lote n° 42 da quadra n° 05), e 7,51 metros com terras de Loteamento Residencial Meurer SPE Ltda (área pública n° 01), e a sétima onde mede 12,00 metros com terras de Loteamento Residencial Meurer SPE Ltda (lote n° 01 da área de interesse social).</p> <p>PROPRIETÁRIA: LOTEAMENTO RESIDENCIAL MEURER SPE LTDA, pessoa jurídica de direito privado, CNPJ 32.921.973/0001-50, com sede na cidade de Luiz Alves-SC, na Rua Antonio Conradi, 290, bairro Dom Bosco.</p>		

Continua no verso



ESTADO DE SANTA CATARINA
REGISTRO CIVIL, TÍTULOS E DOCUMENTOS E REGISTRO DE IMÓVEIS,
COMARCA DE NAVEGANTES
FERNANDA SCHNAIDER - REGISTRADORA
FÁBIO LUÍS SCHNAIDER - REGISTRADOR SUBSTITUTO

Continuação da Matrícula 33.245.	CNM N° 108514.2.0033245-74 Fls 01 - verso
<p>REGISTRO ANTERIOR: Registrado nesta serventia sob o R-4-M-22.906, no "LIVRO 02 - REGISTRO GERAL".</p> <p>PROTOCOLO: N° 60.851 de 19/06/2023. EMOL: R\$10,69. FRJ: R\$2,42, (FUPESC: 24,42%; OAB, Peritos e a Assistência: até 24,42%; FEMR/MPSC: 4,88%; Ressarcimento de atos Isentos e ajuda de Custo: 26,73%; TJSC: 19,55%). ISS: R\$0,53.</p> <p>Selo de fiscalização: HAT55426-UA04.</p> <p>Registrador Substituto:  Fábio Luís Schnaider.</p>	
<p>R.1-33.245, de 08 de abril de 2024.</p> <p>TÍTULO: Transferência de Domínio pelo Registro de Loteamento.</p> <p>TRANSMITENTE: LOTEAMENTO RESIDENCIAL MEURER SPE LTDA, já qualificada.</p> <p>ADQUIRENTE: MUNICÍPIO DE LUIZ ALVES, pessoa jurídica de direito público, CNPJ 83.102.319/0001-55, com sede na cidade de Luiz Alves-SC, na Rua Erich Gielow, 35, bairro Centro.</p> <p>FORMA DO TÍTULO: Abertura de Matrícula de acordo com o disposto no Artigo 20, parágrafo único, e Artigo 22 da Lei n° 6.766/79.</p> <p>PROTOCOLO: N° 60.851 de 19/06/2023. EMOL: Não devido. FRJ: Isento. ISS: Isento.</p> <p>Selo de fiscalização: GOM75889-PJLI.</p> <p>Registrador Substituto:  Fábio Luís Schnaider.</p>	
<p>AV.2-33.245, de 08 de abril de 2024.</p> <p>TÍTULO: Transporte de ato (cronograma de obras).</p> <p>Certifico que consta sob o AV-6-M-22.906 desta serventia, a averbação de que o loteamento denominado Residencial Meurer, objeto desta matrícula, pende de regularização de obras de instalação, a serem executadas de acordo com os Decretos n°s 16/23 e 12/24, e Cronograma de Obras (anexos I e II), devidamente arquivados nesta serventia. O referido é verdade e dou fé.</p> <p>PROTOCOLO: N° 60.851 de 19/06/2023. EMOL: Não devido. FRJ: R\$0,00. ISS: R\$0,00.</p> <p>Selo de fiscalização: HAT55636-4JE1.</p> <p>Registrador Substituto:  Fábio Luís Schnaider.</p>	



ESTADO DE SANTA CATARINA
REGISTRO CIVIL, TÍTULOS E DOCUMENTOS E REGISTRO DE IMÓVEIS
COMARCA DE NAVEGANTES
FERNANDA SCHNAIDER - REGISTRADORA
FÁBIO LUÍS SCHNAIDER - REGISTRADOR SUBSTITUTO



CERTIFICO que esta é a certidão de Inteiro Teor da Matricula número **33.245**, datada de 08 de abril de 2024, é reprodução autêntica da ficha que se refere nos termos do art. 19, §1º, da Lei nº 6.015/73.

O referido é verdade e dou fé. Navegantes, 09 de abril de 2024.

- ☒ Fernanda Schnaider - Registradora
- ☐ Fábio Luís Schnaider - Registrador Substituto
- ☒ Mirian Quintino dos Santos - Escrevente Autorizada
- ☐ Jennifer Simas Gois - Escrevente Autorizada

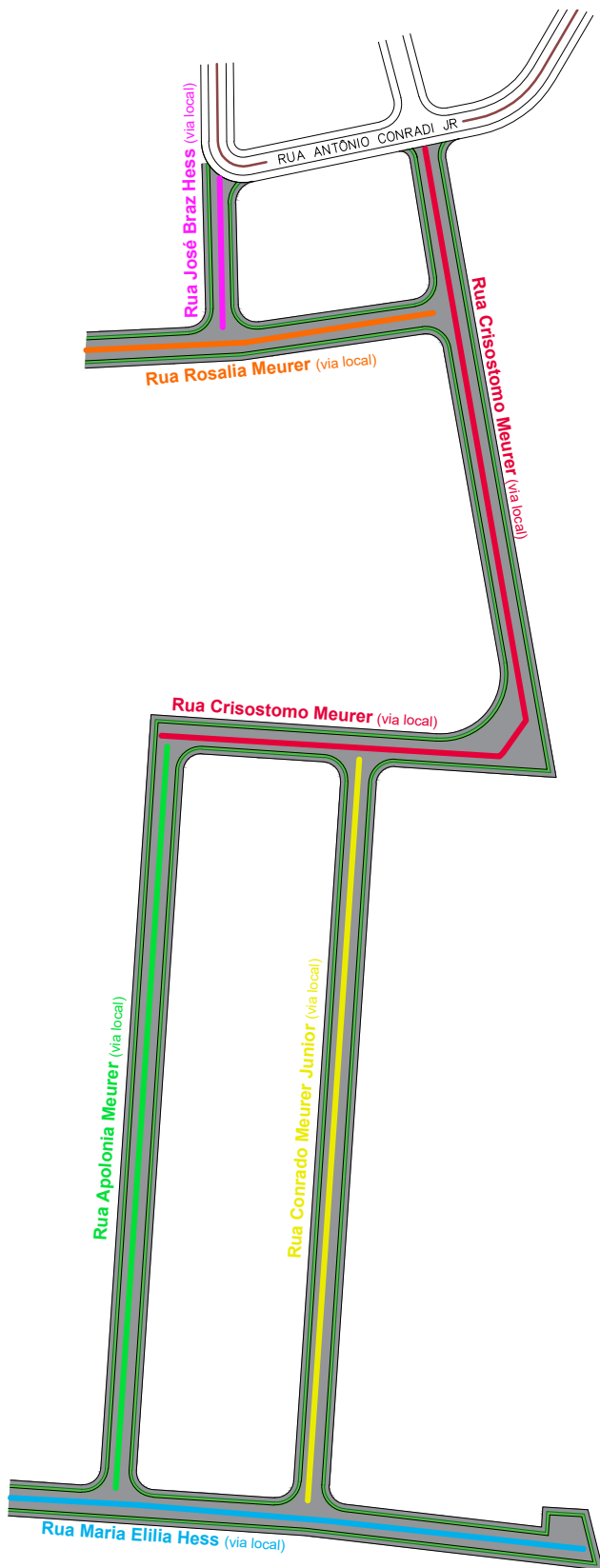
Emolumentos:	R\$	0,00
FRJ:	R\$	0,00
ISS:	R\$	0,00
Total:	R\$	0,00

DESTINAÇÃO DO FRJ (FUPESC: 24,42%; OAB, Peritos e Assistência: 24,42%; FEMR/MPSC: 4,88%; Ressarcimento de Atos Isentos e Ajuda de Custo: 26,73%; TJSC: 19,55%)

****Validade: 30 dias****



ANEXO



LEGENDA

VIAS A SEREM NOMINADAS

Rua Crisostomo Meurer (via local)

Via localizada no bairro Dom Bosco, "Rua A" do Loteamento Residencial Meurer, início na Rua Antônio Conradi Júnior, latitude 707555.1438 E e longitude 7043032.2148 S e fim em 335m na latitude 707462.4592 E e longitude 7042833.7413 S.

Rua Rosalia Meurer (via local)

Via localizada no bairro Dom Bosco, "Rua B" do Loteamento Residencial Meurer, início na Rua Crisostomo Meurer, latitude 707559.3016 E e longitude 7042975.9635 S e fim em 120m na latitude 707441.0673 E e longitude 7042963.9639 S.

Rua José Braz Hess (via local)

Via localizada no bairro Dom Bosco, "Rua C" do Loteamento Residencial Meurer, início na Rua Antônio Conradi Júnior, latitude 707485.9209 E e longitude 7043022.0431 e fim em 50m na latitude 707486.8510 E e longitude 7042969.9235 S.

Rua Conrado Meurer Junior (via local)

Via localizada no bairro Dom Bosco, "Rua D" do Loteamento Residencial Meurer, início na Rua Crisostomo Meurer, latitude 707533.0651 E e longitude 7042825.7941 e fim em 250m na Rua Maria Elília Hess, latitude 707516.0177 E e longitude 7042574.5255 S.

Rua Apolonia Meurer (via local)

Via localizada no bairro Dom Bosco, "Rua E" do Loteamento Residencial Meurer, início na Rua Crisostomo Meurer, latitude 707468.1383 E e longitude 7042830.1942 e fim em 250m na Rua Maria Elília Hess, latitude 707451.4904 E e longitude 7042579.1539 S.

Rua Maria Elília Hess (via local)

Via localizada no bairro Dom Bosco, "Rua F" do Loteamento Residencial Meurer, início na latitude 707415.2517 E e longitude 7042577.6806 e fim em 195m na latitude 707609.3507 E e longitude 7042560.7374 S.

LEGENDA

RUA ANTÔNIO CONRADI JÚNIOR

* Todos os pontos de início e fim estão em coordenadas UTM



PREFEITURA MUNICIPAL DE LUIZ ALVES

CROQUI

Rua Crisostomo Meurer, Rua Rosalia Meurer, Rua José Braz Hess, Rua Conrado Meurer Júnior, Rua Apolonia Meurer, Rua Maria Elília Hess

CONTEÚDO

Planta de Localização

GABARITO DA RUA

Indicado

DATA

Mai/2024

PRANCHA

01

PREFEITO MUNICIPAL DE LUIZ ALVES